

**INDAGINE SULLO STATO DELL'ESPERIENZA
NAZIONALE "URBAN ITALIA"
2003**

Elaborazione e visualizzazione dei dati scaturiti dai questionari inviati alle 20 città
partecipanti al programma.



A cura della redazione di www.urbanitalia.it

luglio 2003

Premessa

Nell'ambito delle iniziative promosse dal portale, nel gennaio 2003 è stato inviato alle 20 città partecipanti al programma un questionario contenente 25 domande che si ponevano l'obiettivo di monitorare, per grandi questioni e senza alcuna pretesa scientifica, l'esperienza nazionale a partire dalla redazione dei programmi "iniziali", vale a dire quelli che parteciparono al bando della Comunità Europea.

Al momento (luglio) sono pervenute in redazione le risposte di 19 città su 20. Ritenendo sufficiente la quantità di dati disponibili (95%), si è deciso di pubblicarne gli esiti anche al fine di non far perdere "freschezza" all'indagine.

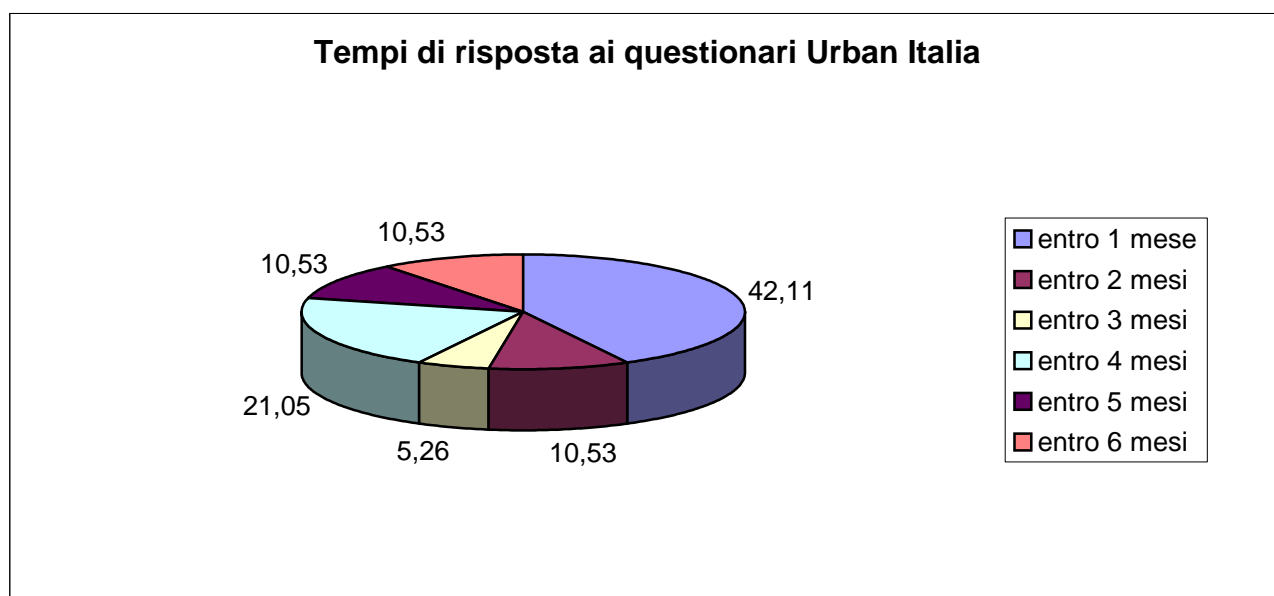
Le risposte sono pertanto riferite ad un arco temporale che va dal mese di febbraio al mese di luglio 2003. A questo proposito, abbiamo monitorato anche gli stessi tempi di "reazione" delle città, per i quali va però tenuto conto del momento di transizione delle strutture dedicate alla gestione del programma.

Inoltre, abbiamo messo a confronto i dati più complessivi dei programmi stralcio Urban Italia con quelli dei programmi Urban 1 e Urban 2, con il chiaro intento di offrire un primo raffronto sia sulla dimensione del fenomeno Urban in Italia nel suo insieme, sia sul "peso specifico" di ciascuna esperienza.

I dati relativi ai programmi Urban 1 sono tratti da: *"Il programma Urban e l'innovazione delle politiche urbane"*- Ministero delle Infrastrutture e dei Trasporti – Dicoter (coordinamento della ricerca arch. Loredana Campagna, direzione generale prof. Pier Carlo Palermo) – Franco Angeli/Diap editore, Milano 2002.

I dati relativi ai programmi Urban 2 sono desunti dai siti istituzionali delle città.

La redazione



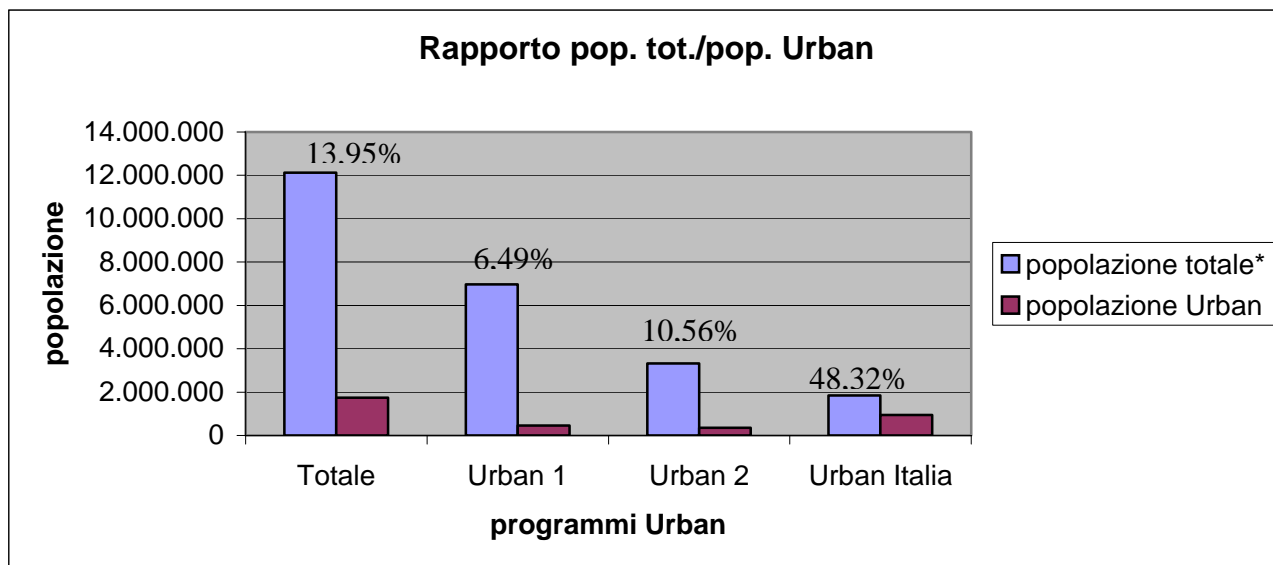
Domanda 1:

Qual è il numero di abitanti del tuo comune?

Domanda 2:

Qual è il numero di abitanti dell'area Urban?

SCHEMA 1-2

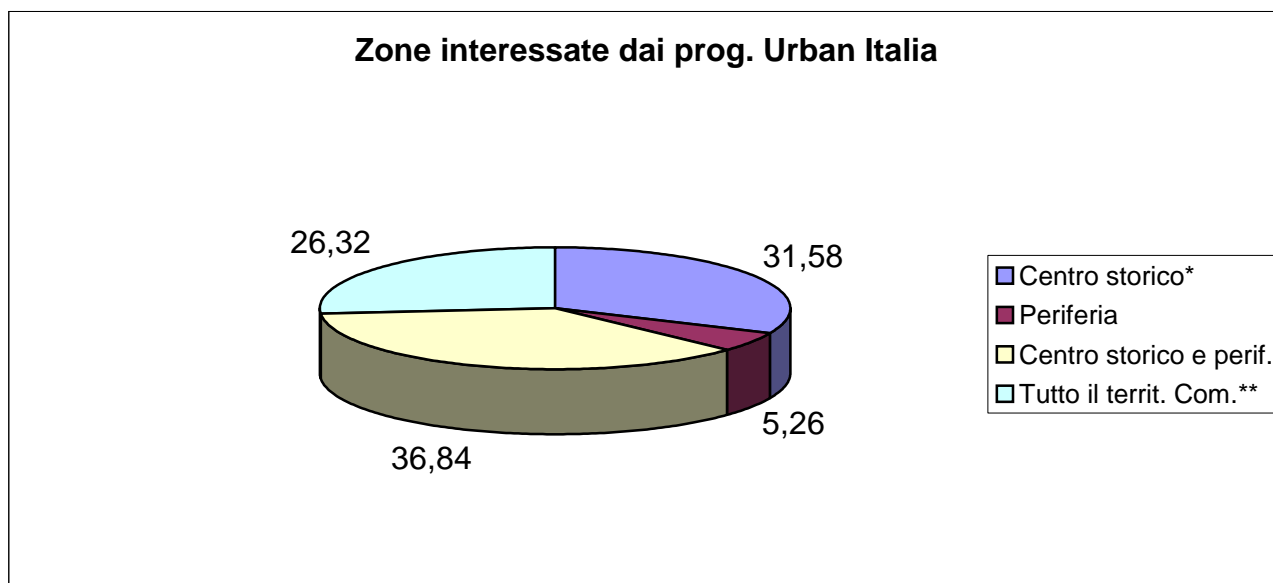


* la popolazione totale del comune di Trapani è stata desunta dai dati ISTAT 2001, così come la popolazione totale delle città Urban 1 e 2.

Domanda 3:

L'area Urban è interna al centro storico o è in periferia?

SCHEMA 3



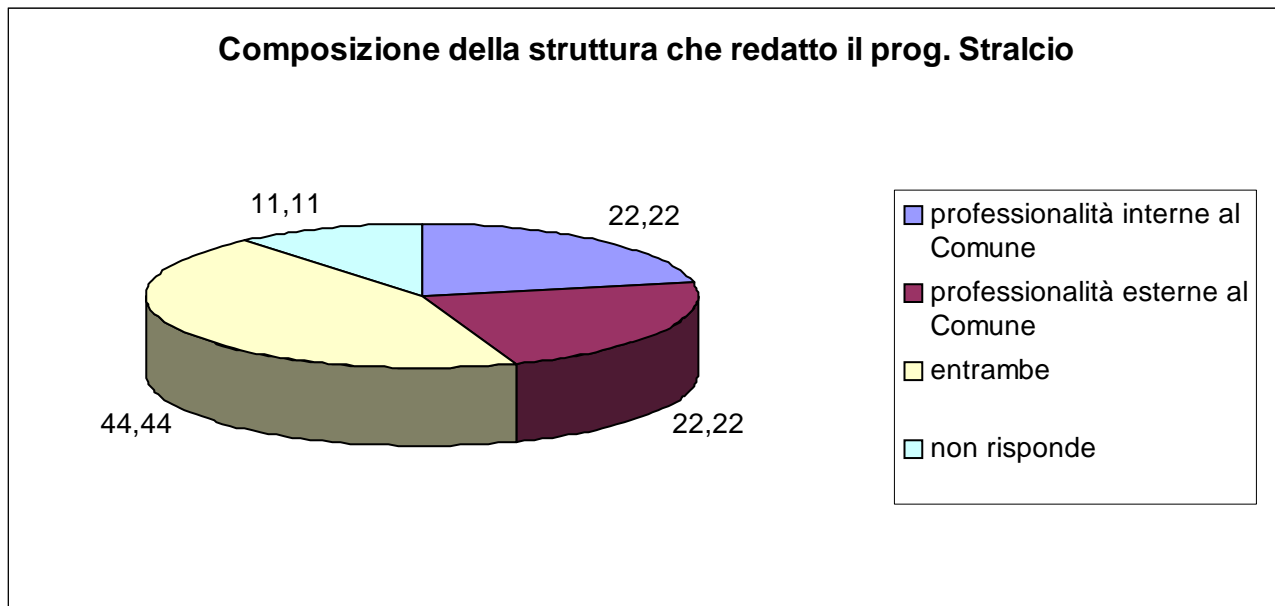
*i comuni di Caltagirone e Rovigo hanno indicato come area interessata al prog. Urban solo il centro storico, anche se la popolazione Urban coincide con quella totale.

**il programma Urban di Settimo Torinese comprende il territorio di altri tre comuni limitrofi.

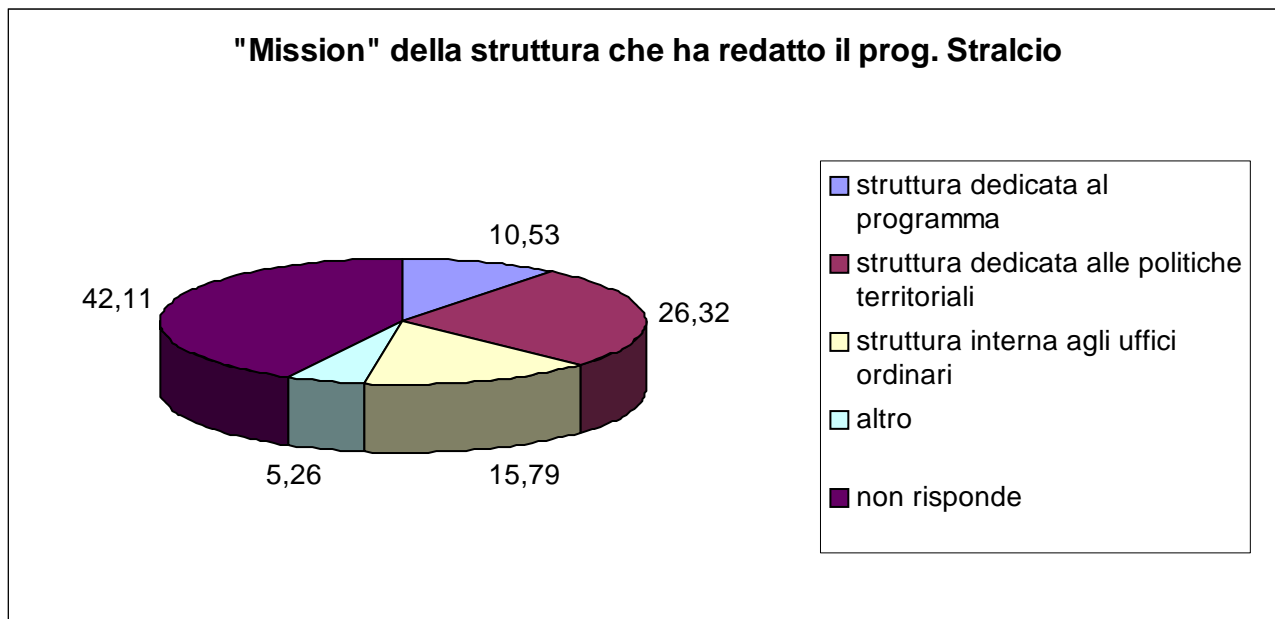
Domanda 4:

Come è stata organizzata la struttura che ha redatto il programma Stralcio Urban?

SCHEDA 4



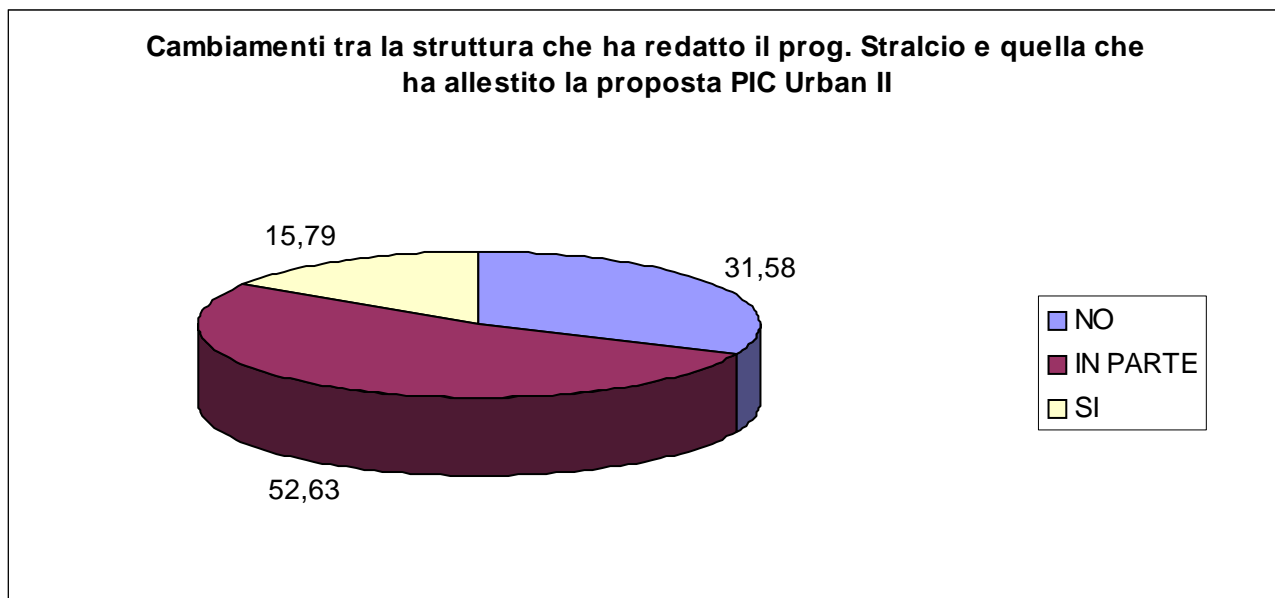
SCHEDA 4 bis



Domanda 5:

La struttura che ha redatto il programma Stralcio è diversa da quella che allestito la proposta PIC Urban II?

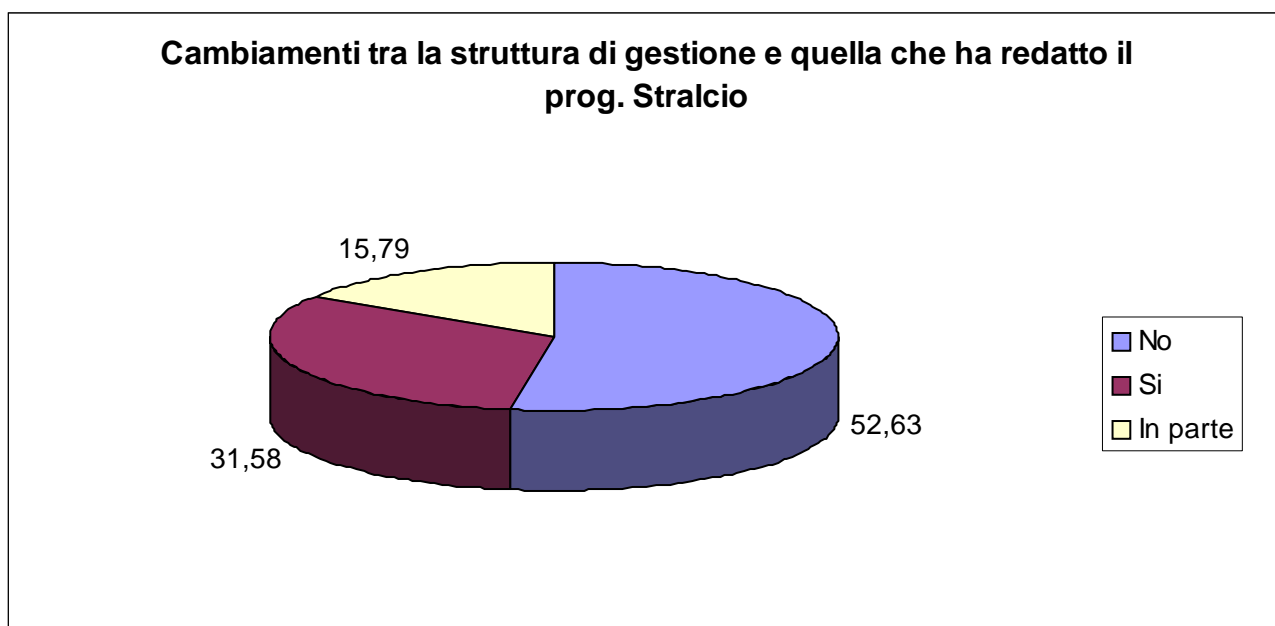
SCHEDA 5



Domanda 6:

E' in previsione l'istituzione di una struttura di gestione diversa da quella che ha redatto il programma Stralcio?

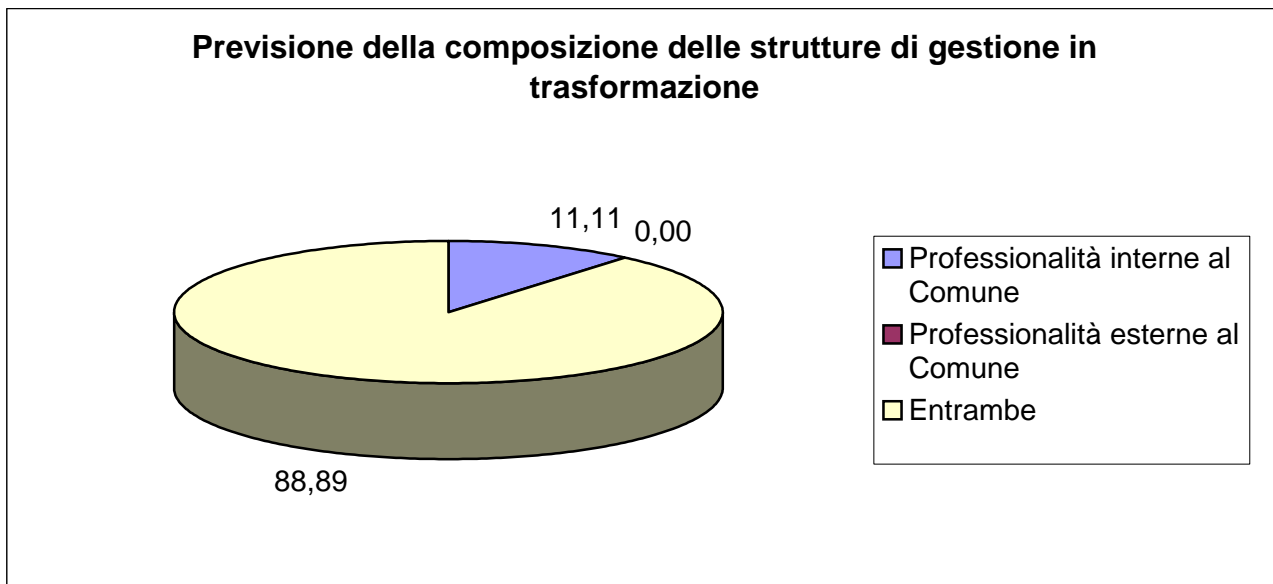
SCHEDA 6



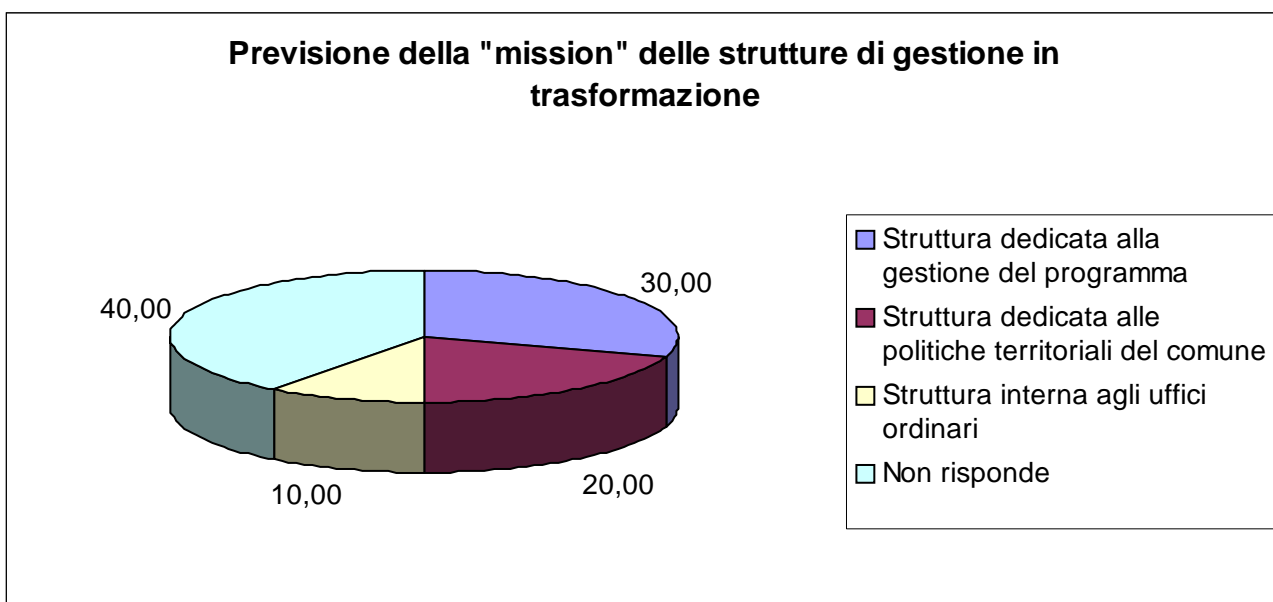
Domanda 7:

Se sì, come sarà organizzata?

SCHEDA 7 (9 risposte)



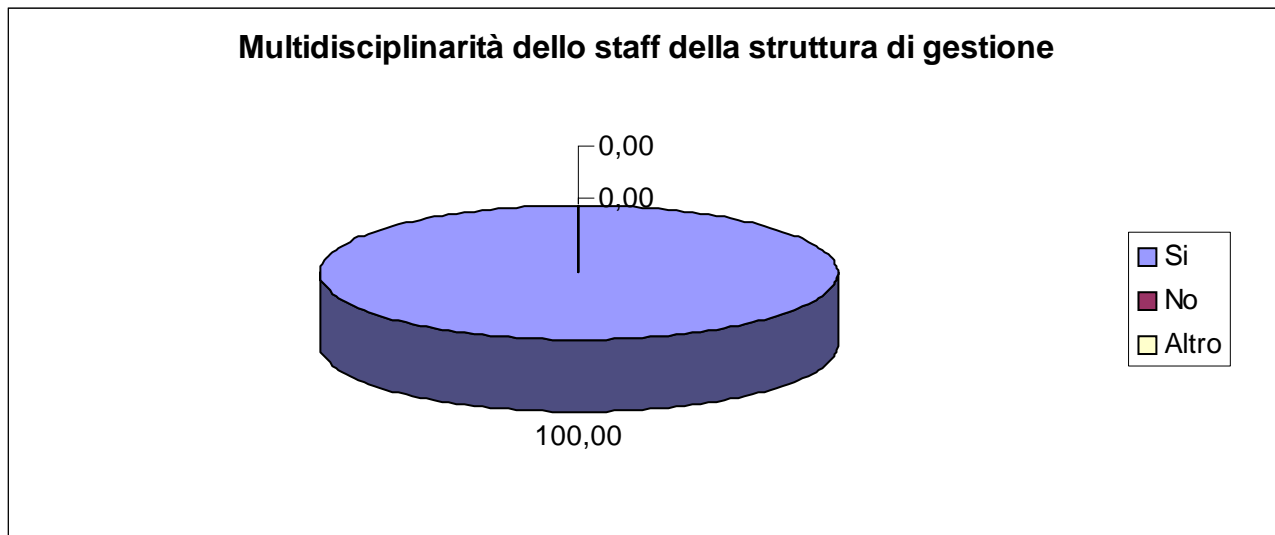
SCHEDA 7 bis (9 risposte)



Domanda 8:

La struttura di gestione è o sarà composta da uno staff multidisciplinare?

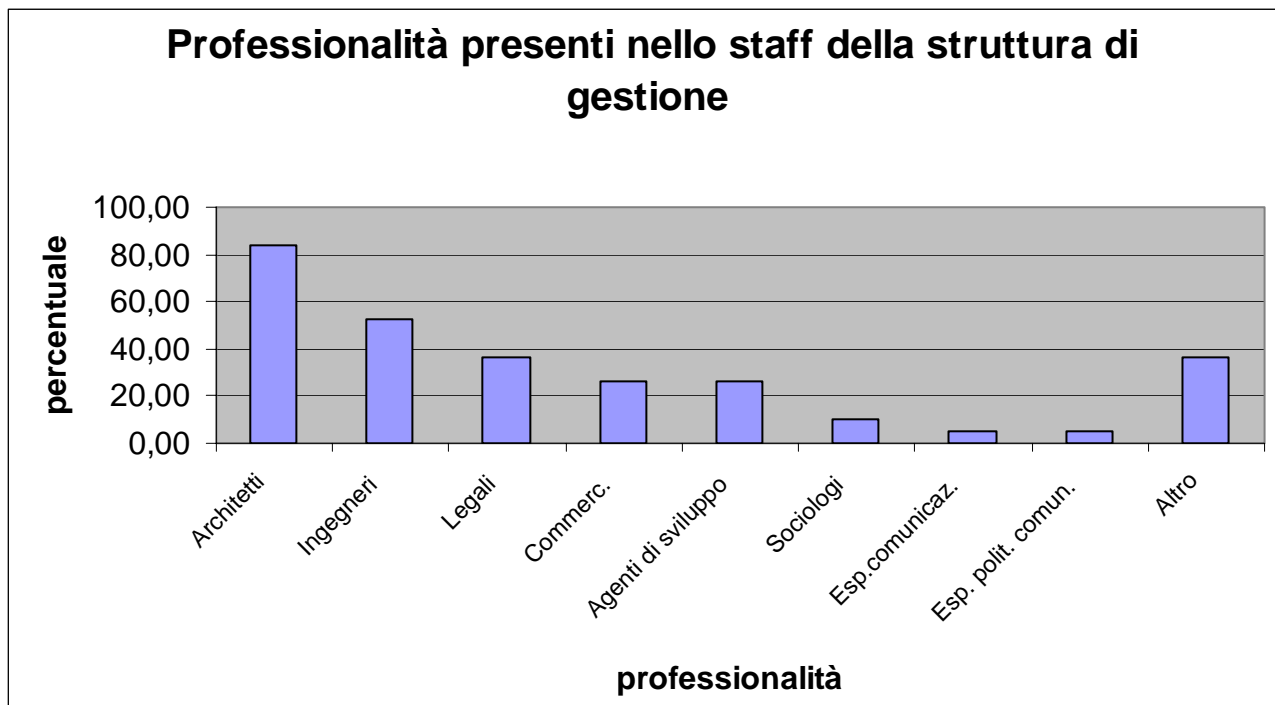
SCHEDA 8



Domanda 9:

Da quali professionalità è o sarà composta?

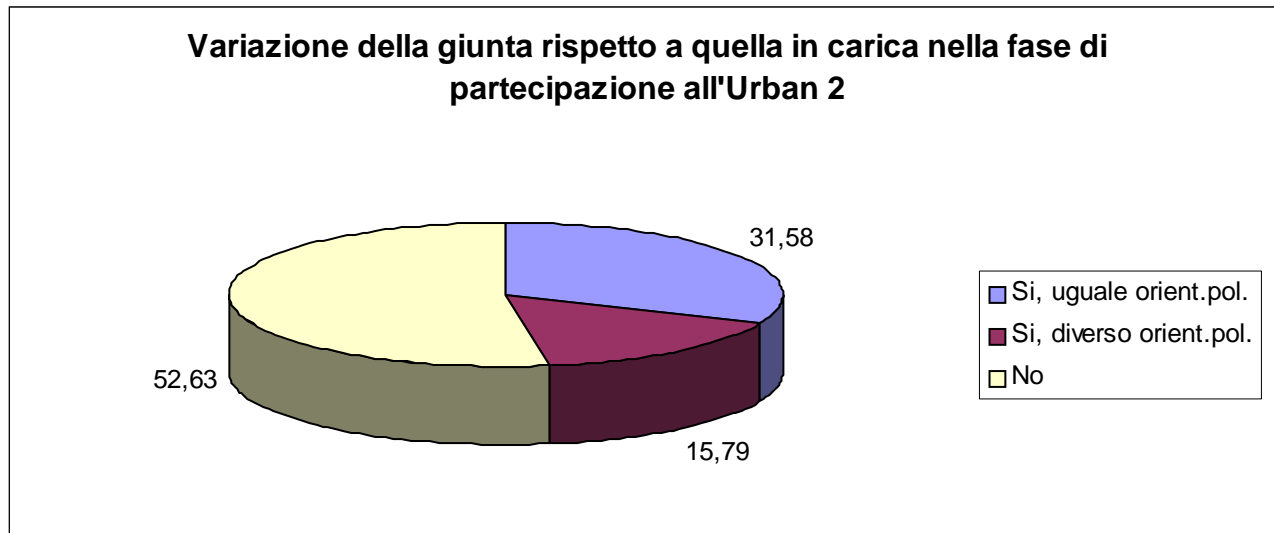
SCHEDA 9



Domanda 10:

L'attuale Giunta comunale è diversa da quella in carica nella fase di partecipazione al Bando PIC Urban II?

SCHEDA 10



Domanda 11:

Qual è, invece, la dimensione finanziaria del programma originario?

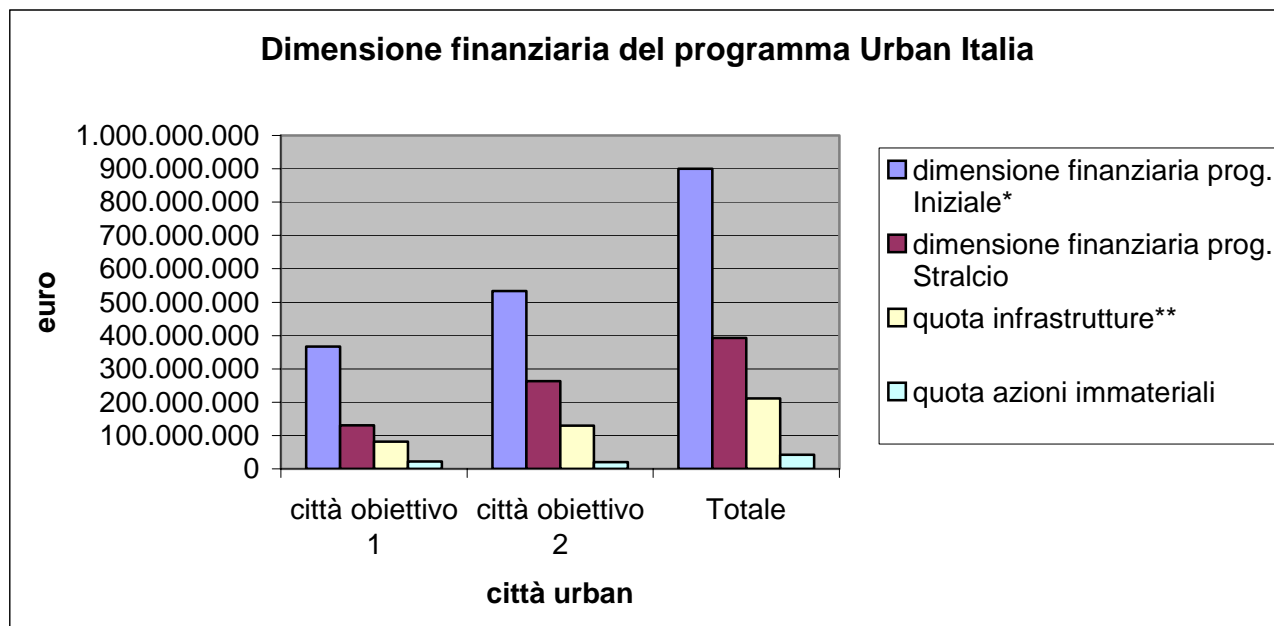
Domanda 12:

Qual è, invece, la dimensione finanziaria del programma stralcio?

Domanda 13:

Qual è la dimensione finanziaria delle singole macro-aree del programma stralcio?

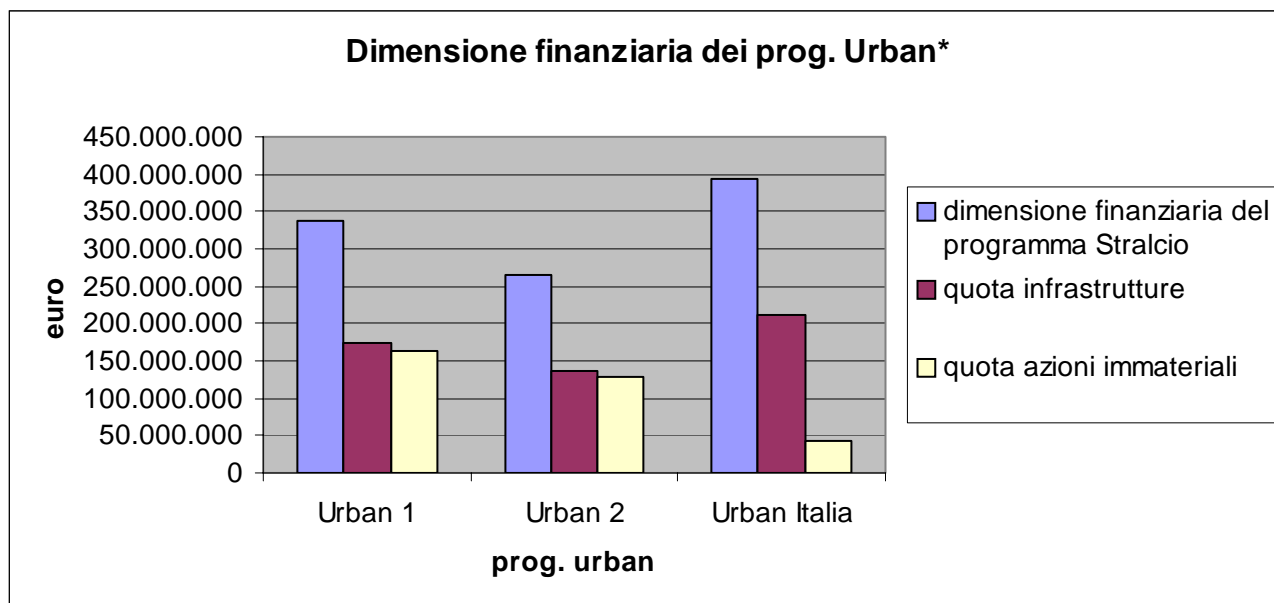
SCHEDA 11-12-13



*il comune di Bagheria non ha indicato la dimensione finanziaria del programma iniziale.

**i comuni di Bitonto, Livorno, Seregno, Settimo Torinese non hanno indicato la quota di finanziamento destinata alle infrastrutture e quella destinata alle azioni immateriali.

SCHEDA 11-12-13 bis

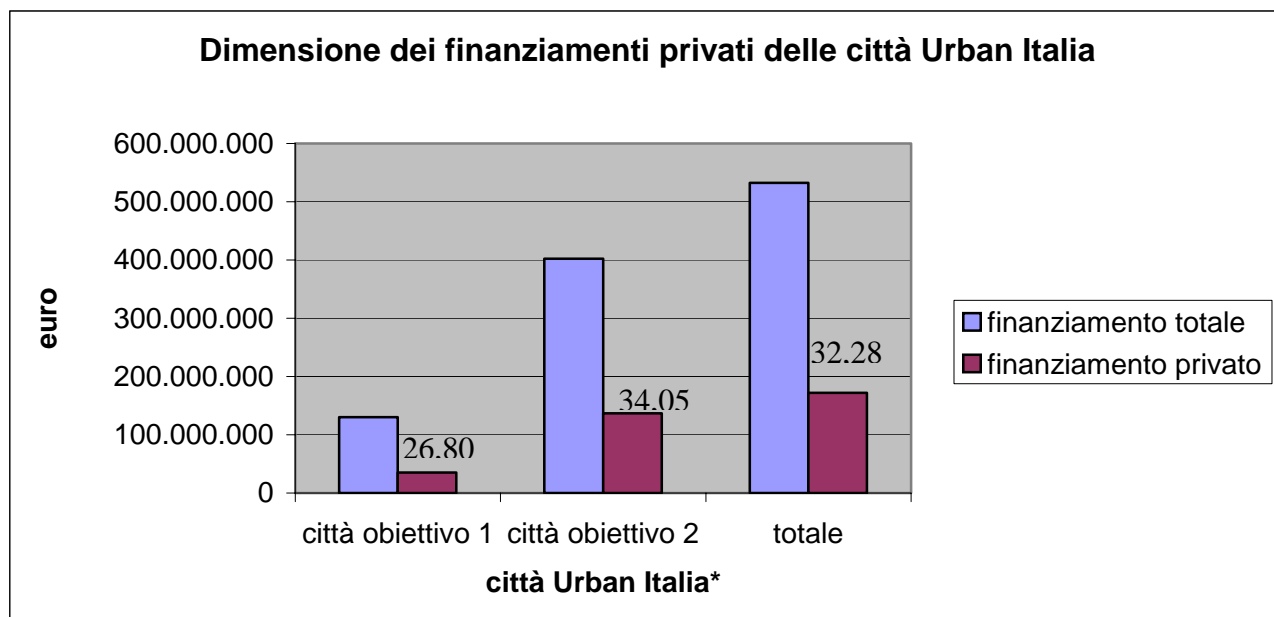


*Ad esclusione del dato mancante relativo al Comune di Trapani, il totale della dimensione finanziaria dei programmi Urban (Urban 1, 2 e programmi stralcio Urban Italia) è di 980.848.195 euro; il totale delle quote destinate alle infrastrutture è di 510.659.246 euro; il totale delle quote destinate alle azioni immateriali è di 329.850.071 euro. Si ricorda che le città di Bitonto, Livorno, Seregno, Settimo Torinese non hanno fornito il dato specifico.

Domanda 14:

Qual è la quota percentuale di cofinanziamento privato al programma stralcio?

SCHEDA 14



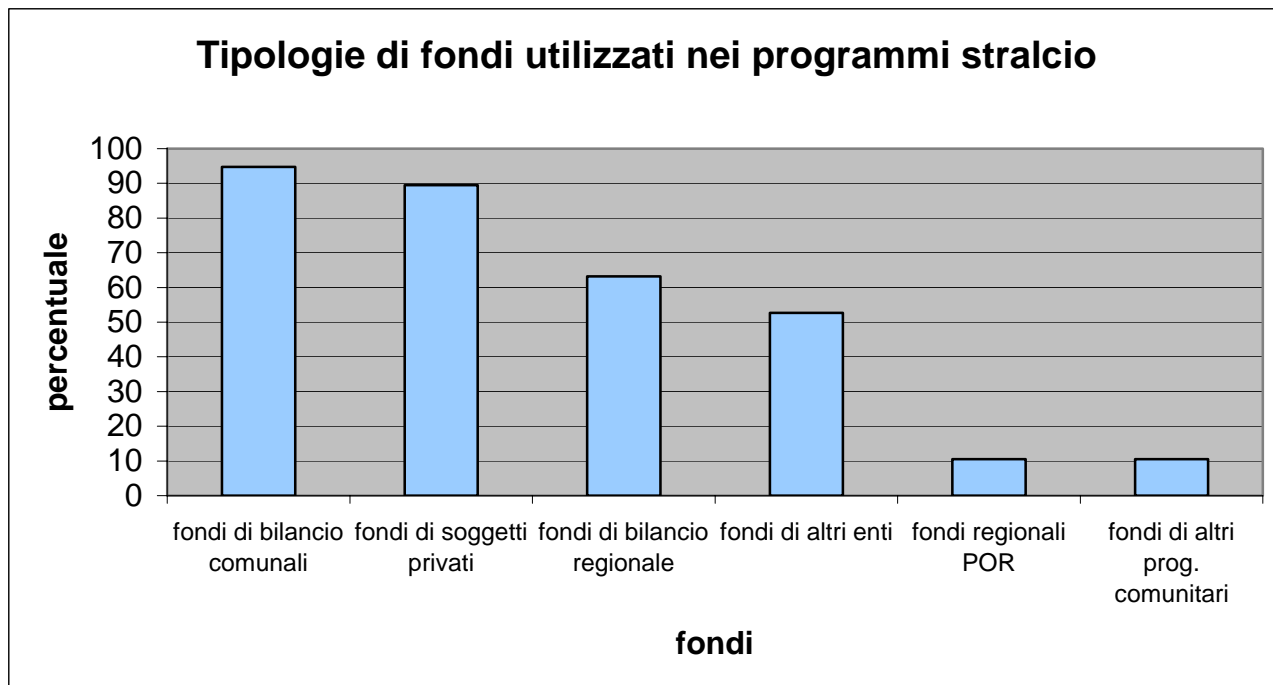
*sono 9 le città Urban Italia obiettivo 1 (su un totale di 11) e 8 le città obiettivo 2 (su un totale di 9) che hanno dato una risposta.

Il dato di Campobasso, che fa parte del Molise, regione in "face in out", è stato aggregato a quello delle città obiettivo 1.

Domanda 15:

Quali tipologie di fondi sono state utilizzate nel programma stralcio oltre ai fondi nazionali?

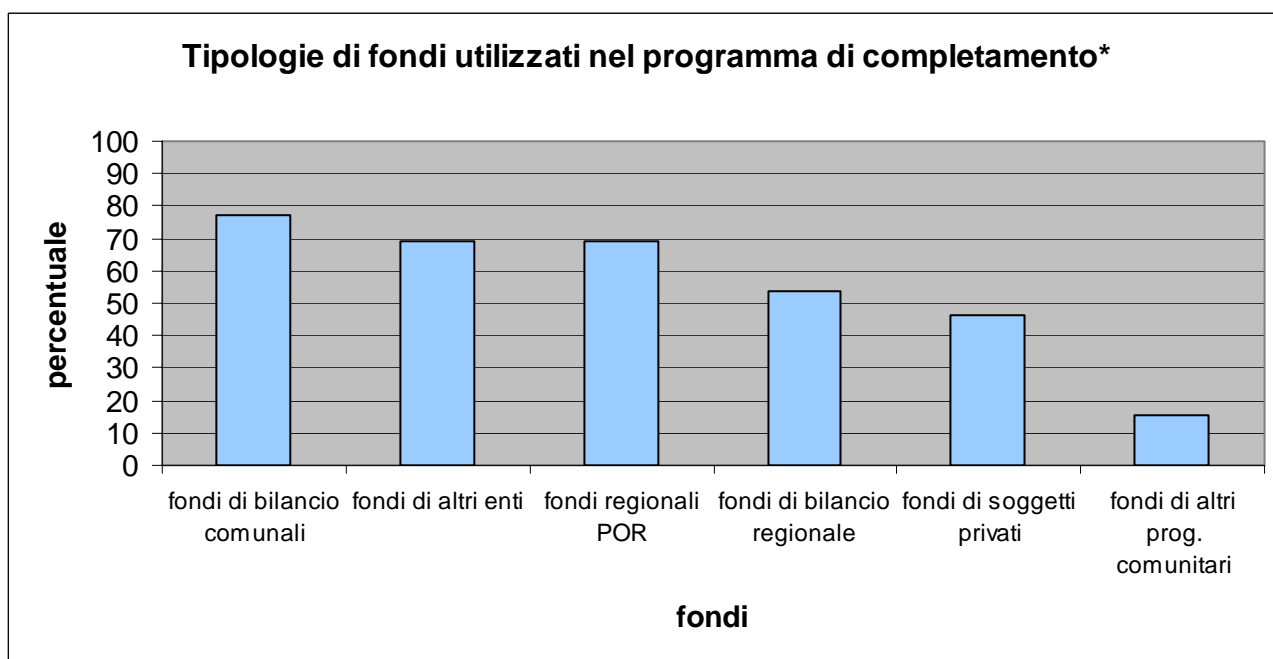
SCHEMA 15



Domanda 16:

E nel programma di completamento?

SCHEMA 16 (13 risposte)

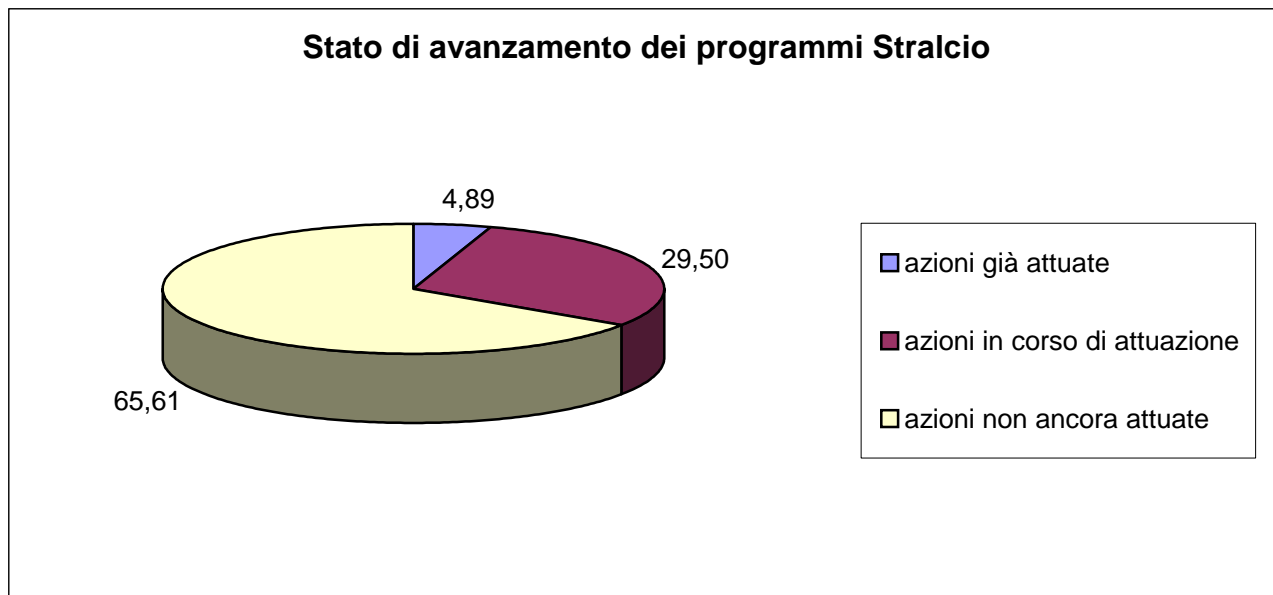


* i dati sono relativi evidentemente solo alle città che hanno presentato la documentazione di completamento.

Domanda 17:

Sono già attuate o in corso di attuazione delle azioni del programma stralcio?

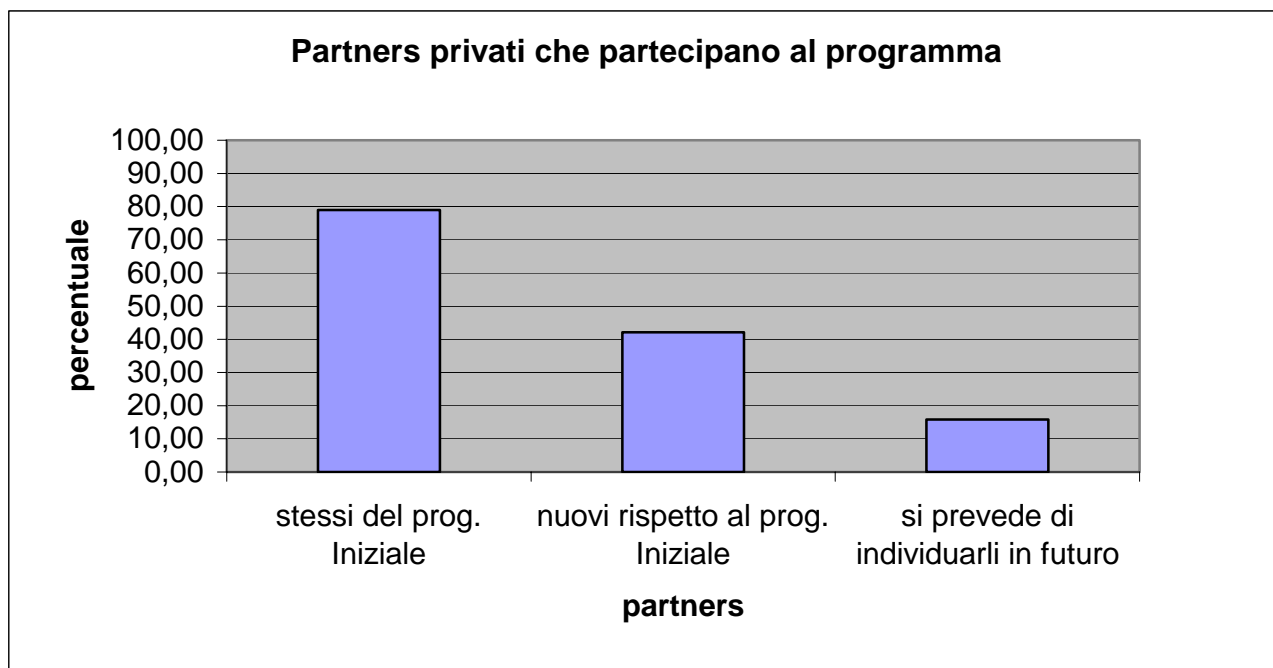
SCHEDA 17



Domanda 18:

Come sono stati individuati i partners privati che partecipano al programma?

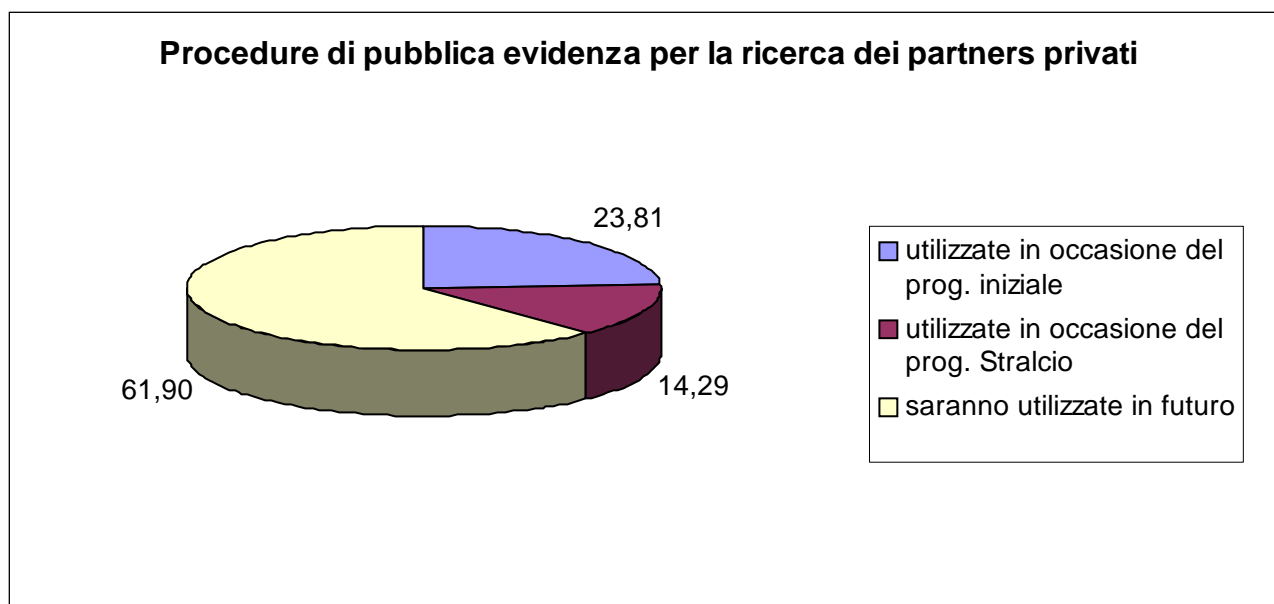
SCHEDA 18



Domanda 19:

Per la ricerca dei partners privati sono state utilizzate procedure di pubblica evidenza?

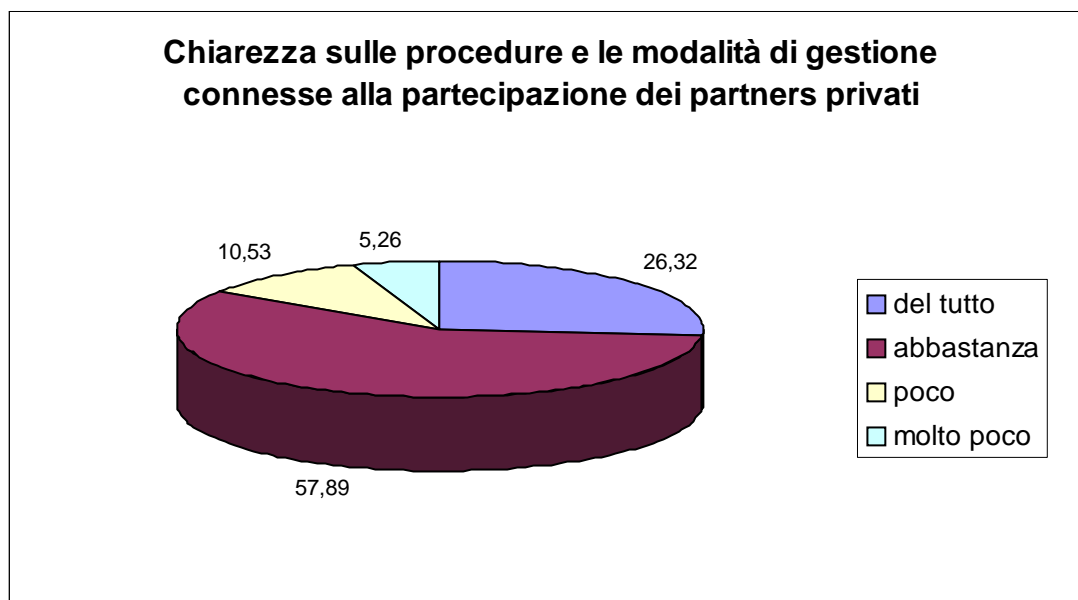
SCHEDA 19



Domanda 20:

Ti sono chiare le procedure e le modalità di gestione connesse alla partecipazione dei partners privati?

SCHEDA 20



Domanda 21:

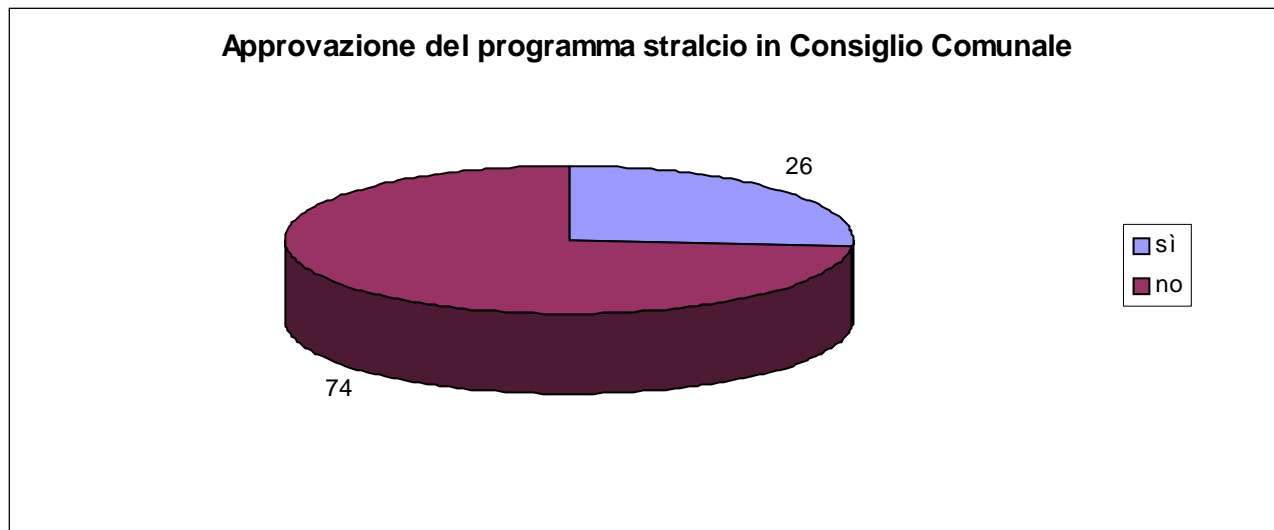
Hai avuto difficoltà a collocare le azioni del programma stralcio rispetto al termine del 31.12.2004?

n.b.: la domanda è nel frattempo diventata superata da una diversa articolazione temporale dei programmi.

Domanda 22:

Il programma stralcio è stato approvato in Consiglio Comunale?

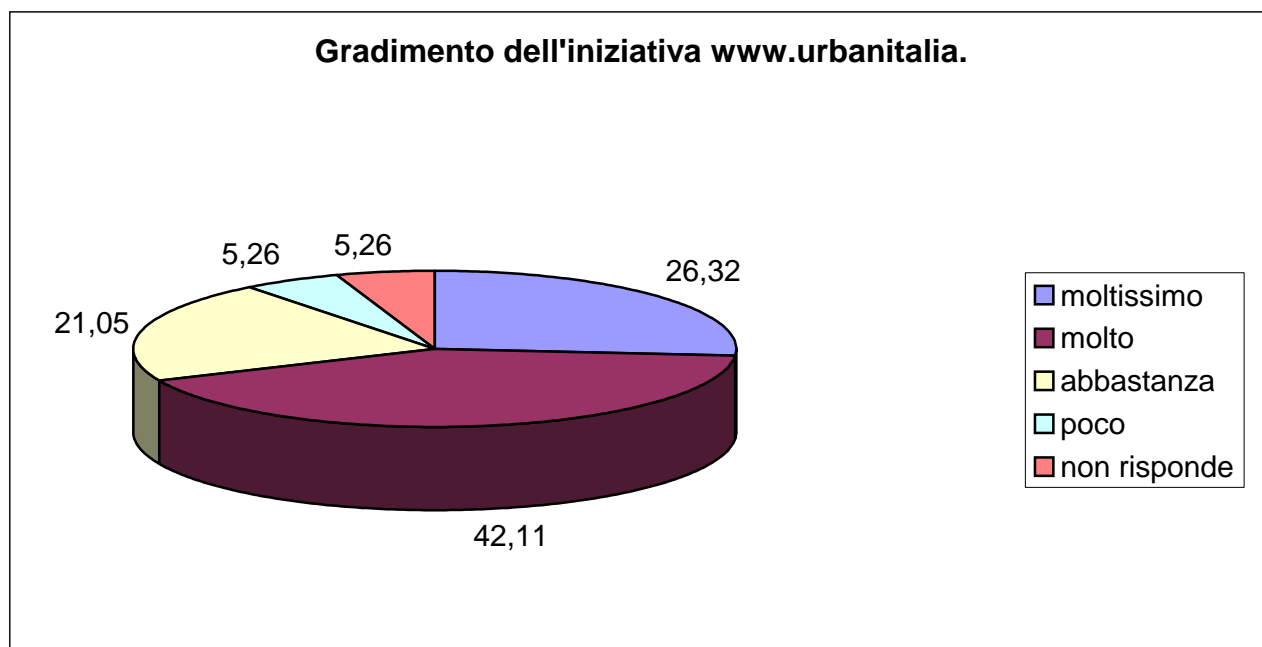
SCHEMA 22



Domanda 23:

Ritieni utile l'iniziativa www.urbanitalia.it per la gestione e l'attuazione del programma stralcio?

SCHEMA 23



A commento dell'indagine è pubblicata sul portale, alla sezione "Approfondimenti", un'intervista al dott. Raffaele Colaizzo, esperto di pianificazione strategica.